

Mairie de TALLENDE
7, rue de la Mairie
63450 TALLENDE
☎ 04.73.39.78.78
accueil.mairie@tallende.fr

ARRETE D'ALIGNEMENT

VU la demande du 01 aout 2023, par laquelle la commune de Tallende sollicite l'alignement entre le domaine public communal, et la parcelle n° 54 section AD, rue des Vallières, sur la commune de TALLENDE (63450).

VU le code de la Voirie Routière ;

VU le code général des Collectivités Territoriales ;

VU l'avis favorable du Maire en date du 03 août 2023 ;

VU l'état des lieux ;

ARRETE

ARTICLE 1 - L'alignement fixant la limite du domaine public communal et la parcelle n°54 section AD, est fixé comme suit :

Ligne droite entre les bornes F (BE) et H (BN), conformément au plan de bornage établi par le cabinet BISIO le 24 mai 2023

ARTICLE 2 - Les droits des tiers sont et demeurent expressément réservés.

ARTICLE 3 - Le présent arrêté ne dispense pas le bénéficiaire de procéder, si nécessaire, aux formalités d'urbanisme prévues par le code de l'urbanisme notamment dans ses articles L 421-1 et suivants ou à une autorisation de voirie nécessaire aux travaux qu'il projette de réaliser sur ou en bordure du domaine public.
Si des travaux en limite de voie sont envisagés à la suite de la délivrance de cet arrêté, le bénéficiaire devra présenter une demande spécifique à cette fin.

À TALLENDE, le 08 août 2023

Le Maire
Eric BRUN



DEPARTEMENT DU PUY-DE-DÔME

COMMUNE DE TALLENDE

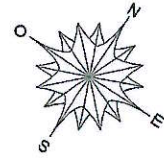
Propriété des Consorts VEDRINE

Section AD n° 54

PLAN DE BORNAGE ET DE DELIMITATION

ECHELLE : 1/250

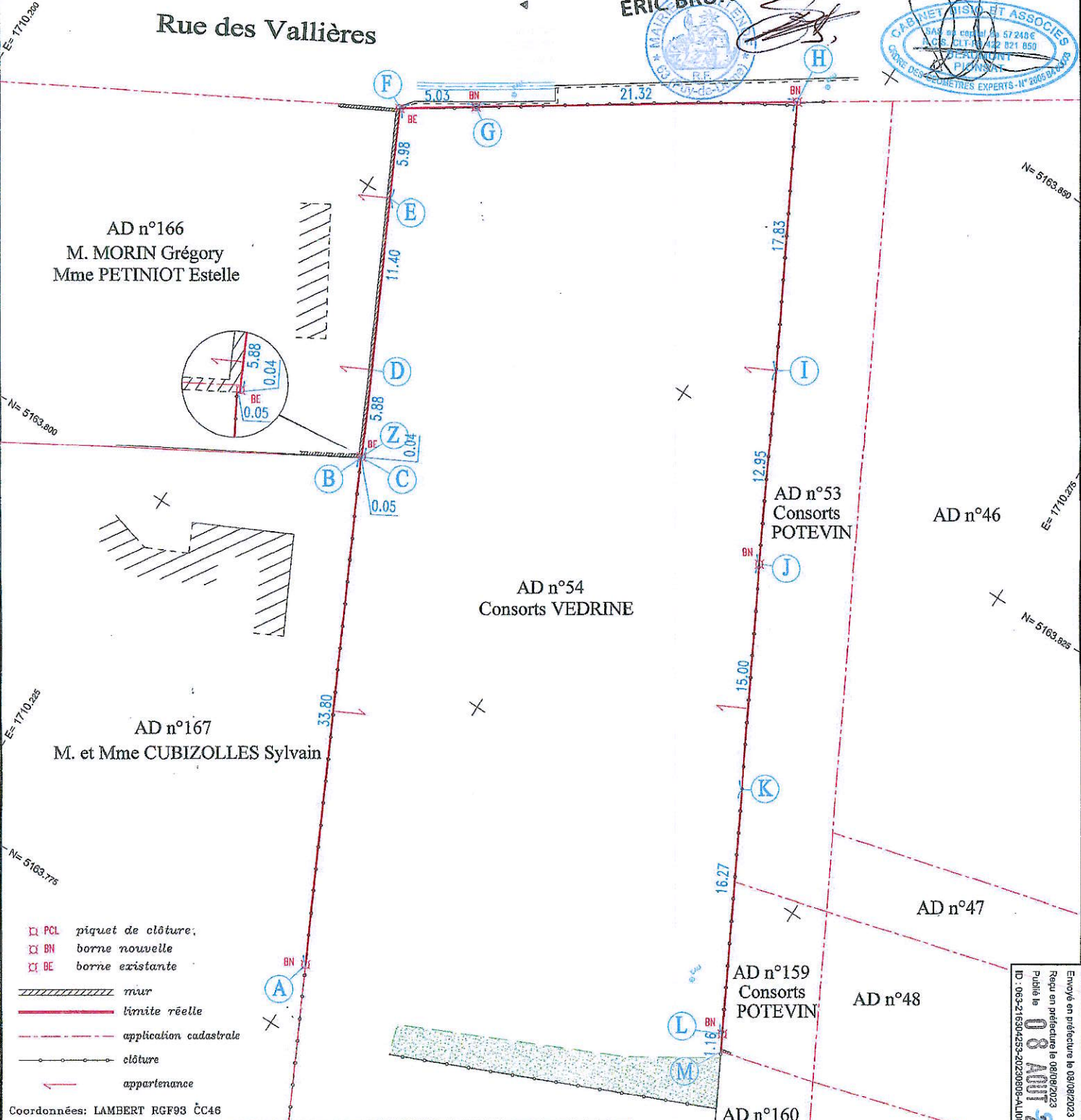
POINT	X	Y
A	1710249.82	5163779.49
B	1710234.51	5163809.62
C	1710234.55	5163809.65
D	1710231.90	5163814.94
E	1710226.72	5163825.09
F	1710223.99	5163830.42
G	1710228.14	5163833.26
H	1710245.79	5163845.23
I	1710254.39	5163829.61
J	1710260.51	5163818.21
K	1710267.69	5163805.04
L	1710275.46	5163790.74
M	1710276.03	5163789.73
Z	1710234.53	5163809.68



LE MAIRE
ERIC BRUN




Rue des Vallières



- PCL piquet de clôture,
- ⊗ BN borne nouvelle
- ⊗ BE borne existante

- ▨ mur
- limite réelle
- - - application cadastrale
- clôture
- appartenance

Coordonnées: LAMBERT RGF93 CC46



Cabinet BISIO et ASSOCIES
Géomètres-Experts
33, Avenue de l'Europe
63110 BEAUMONT
TEL 04.73.26.24.00
MAIL cabinet.bisio@wanadoo.fr

Référence: 23.1.044
Plan N°: 231044B01.dwg
le 24/05/2023 AR/rev1

AD n°160
M. et Mme
GIBEAU
Pascal

Envoyé en préfecture le 03/08/2023
Reçu en préfecture le 08/08/2023
Publié le 08 AOUT 2023
ID: 063218304233-20230806-AL0003-AR